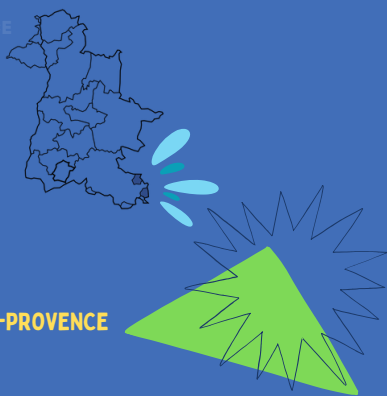


LES STATS DE L'EMPLOI

COMMUNAUTE DE COMMUNES SISTERONNAIS BUECH

- 3 COMMUNES DANS LA DRÔME
- 21 COMMUNES DANS LES ALPES DE HAUTE-PROVENCE
- 36 COMMUNES DANS LES HAUTES-ALPES



Fiche statistique pour les données arrêtées à 2019

source : INSEE, Observatoire de Pôle Emploi AURA

POPULATION

DONNEES 2019

25103 HABITANTS (+2%)

PAR RAPPORT A 2013



ACTIVITE DES HABITANTS

POPULATION DE 15 A 64 ANS - DONNEES 2019

14369 HABITANTS (-2%)

PAR RAPPORT A 2013

26.5% INACTIFS
6.8% ELEVES, ETUDIANTS ET STAGIAIRES NON REMUNERES
8.9% RETRAITES / PRERETRAITES
10.7% AUTRES INACTIFS



73.5% ACTIFS
63.1% AVEC UN EMPLOI
10.5% CHOMEURS

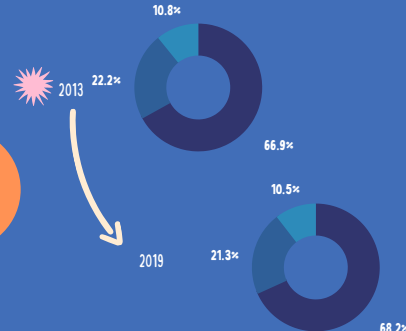
LOGEMENTS

DONNEES 2019

17984 LOGEMENTS (+5%)

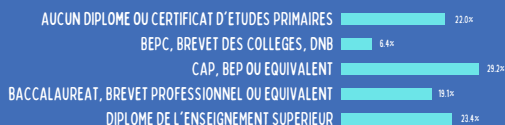
PAR RAPPORT A 2013

12269 RESIDENCES PRINCIPALES (+5%)
3830 RESIDENCES SECONDAIRES / OCCASIONNELS (-1%)
1885 LOGEMENT VACANTS (-11%)



ETUDES

DONNEES 2019



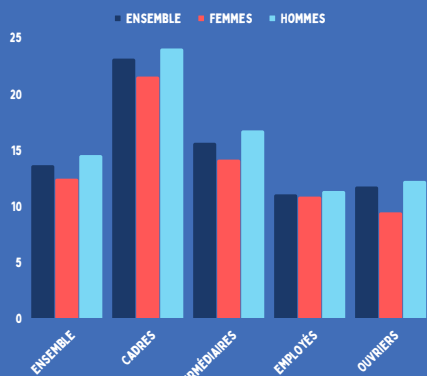
EMPLOIS DES HABITANTS

DONNEES 2019



SALAIRE NET HORAIRE

MOYEN EN EUROS - DONNEES 2020



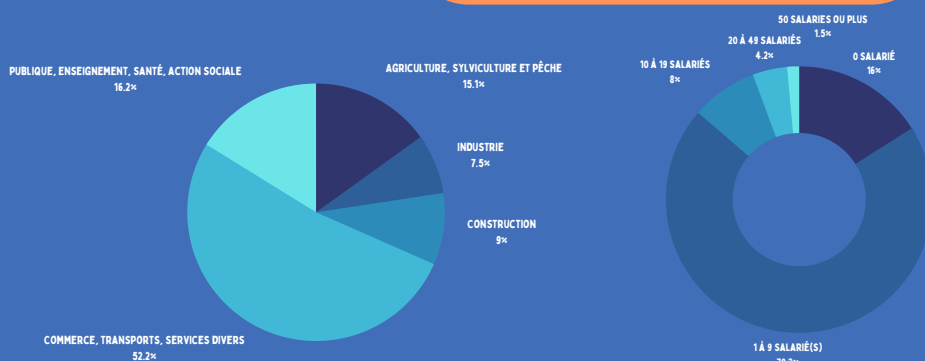
CREATION D'ENTREPRISES

DONNEES 2021

293 CREEES DONT 224 ENTREPRISES INDIVIDUELLES (76.5%)


TAILLE-ACTIVITE

ETABLISSEMENT ACTIFS EMPLOYEURS - DONNEES 2019



TRANSPORTS POUR SE RENDRE AU TRAVAIL

DONNEES 2019



SECTEURS D'ACTIVITE

PAR UNITE LEGALE - DONNEES 2019



ZONE D'EMPLOI - CHOMAGE

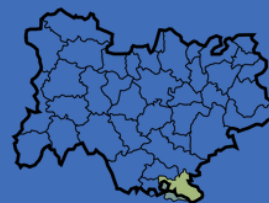
DONNEES TRIMESTRIELLES DU PREMIER TRIMESTRE 2020 AU PREMIER TRIMESTRE 2022

DÉPEND DE LA ZONE D'EMPLOI DE

VALREAS

GAP**

DIGNE LES BAINS***



CHOMAGE

15-64 ANS (AU SENS DU RECENSEMENT) - INTERCOMMUNALITE - DONNEES 2019

TAUX DE CHOMAGE 14.2% (1503 CHÔMEURS)



TAUX DE CHOMAGE DES 15/24 ANS 26.3%
 TAUX DE CHOMAGE DES 25/54 ANS 13.4%
 TAUX DE CHOMAGE DES 55/64 ANS 11.4%



AUCUN DIPLOME OU CERTIFICAT D'ETUDES PRIMAIRES 24.0%
 BEPC, BREVET DES COLLEGES, DNB 20.3%
 CAP, BEP OU EQUIVALENT 15.1%
 BACCALAUREAT, BREVET PROFESSIONNEL OU EQUIVALENT 14.2%
 DIPLOME DE L'ENSEIGNEMENT SUPERIEUR - BAC+2 9.1%
 DIPLOME DE L'ENSEIGNEMENT SUPERIEUR - BAC+3 OU +4 8.8%
 DIPLOME DE L'ENSEIGNEMENT SUPERIEUR - BAC+5 OU PLUS 7.7%

DEMANDEURS D'EMPLOI*

CATEGORIE ABC - INTERCOMMUNALITE - DONNEES JUIN 2022

35 DEMANDEURS EN CATEGORIE ABC (-% SUR UN AN)

DEMANDEURS D'EMPLOI*

CATEGORIE A - INTERCOMMUNALITE - DONNEES JUIN 2022

13 DEMANDEURS EN CATEGORIE A DONT

- NC*** ONT MOINS DE 25 ANS (/)
 - / SUR UN AN
- 8 ONT PLUS DE 50 ANS (62%)
 - -20.0% SUR UN AN

10 DEMANDEURS D'EMPLOIS EN CATEGORIE A SONT INSCRITS DEPUIS 1 AN (+42.9% SUR UN AN)

METIERS LES PLUS RECHERCHES*

PAR LES DEMANDEURS D'EMPLOIS EN CATEGORIE ABC - INTERCOMMUNALITE - DONNEES JUIN 2022

L1203 - ART DRAMATIQUE	NC***
A1401 - AIDE AGRICOLE DE PRODUCTION FRUITIERE OU VITICOLE	NC***
A1414 - HORTICULTURE ET MARAICHAGE	NC***
A1416 - POLYCULTURE ÉLEVAGE	NC***
A1203 - ENTRETIEN DES ESPACES VERTS	NC***
A1410 - ÉLEVAGE OVIN OU CAPRIN	NC***
D1102 - BOULANGERIE - VIENNOISERIE	NC***
D1106 - VENTE EN ALIMENTATION	NC***
D1209 - VENTE DE VÉGÉTAUX	NC***
D1212 - VENTE EN DÉCORATION ET ÉQUIPEMENT DU FOYER	NC***

PRINCIPAUX SECTEURS RECRUTEURS*

CUMUL SUR 12 MOIS - INTERCOMMUNALITE - DONNEES JUIN 2022

0145Z - ÉLEVAGE D'OVINS ET DE CAPRINS	NC***
0150Z - CULTURE ET ÉLEVAGE ASSOCIÉS	NC***
4399C - TRAVAUX DE MAÇONNERIE GÉNÉRALE ET GROS ŒUVRE DE BÂTIMENT	NC***
5630Z - DÉBITS DE BOISSONS	NC***
8411Z - ADMINISTRATION PUBLIQUE GÉNÉRALE	NC***

* CONCERNE UNIQUEMENT LE PERIMETRE DROMOIS SOIT LES 3 COMMUNES SUIVANTES :

LABOREL, LACHAU, VILLEBOIS-LES-PINS

** LE PERIMETRE DROMOIS EST SITUÉ SUR LA ZONE D'EMPLOI DE VALREAS

*** NC - DONNEES SOUMISES AU SECRET STATISTIQUE

SOURCES

Population : Insee, RP2019 exploitation principale, géographie au 01/01/2022.

Activité des habitants : Insee, RP2008, RP2013 et RP2019, exploitations principales, géographie au 01/01/2022.

Logements : Insee, RP1967 à 1999 dénombremments, RP2008 au RP2019 exploitations principales.

Etudes : Insee, RP2008, RP2019, exploitations principales, géographie au 01/01/2022.

Secteurs d'Activité : Insee, Répertoire des entreprises et des établissements (Sirene) en géographie au 01/01/2021. - Champ: activités marchandes hors agriculture.

Emplois des habitants : Insee, RP2019 exploitation complémentaire lieu de travail, géographie au 01/01/2022.

Transports pour se rendre au travail : Insee, RP2019 exploitation principale, géographie au 01/01/2022.

SOURCES

Salaires net horaire : Insee, Bases Tous salariés, fichier salariés au lieu de résidence en géographie au 01/01/2022.

Taille-Activité : Insee, Flores (Fichier Localisé des Rémunérations et de l'Emploi Salarié) en géographie au 01/01/2022. Champ: hors secteur de la défense et hors particuliers employeurs.

Créations d'entreprises en 2021 : Insee, Répertoire des entreprises et des établissements (Sirene) en géographie au 01/01/2021. Champ: activités marchandes hors agriculture.

Zone d'emploi : Insee, Estimations de taux de chômage localisés.

Chômage en 2019 : Insee, RP2008, RP2013 et RP2019, exploitations principales, géographie au 01/01/2022.

Demandeurs d'emplois : PÔLE EMPLOI Auvergne-Rhône-Alpes

Métiers les plus recherchés : PÔLE EMPLOI Auvergne-Rhône-Alpes
Principaux secteurs recruteurs : ACOSS, CCMSA